

Утверждена

(наименование документа об утверждении, включая наименования органов государственной власти или

органов местного самоуправления, принявших решение об утверждении схемы или

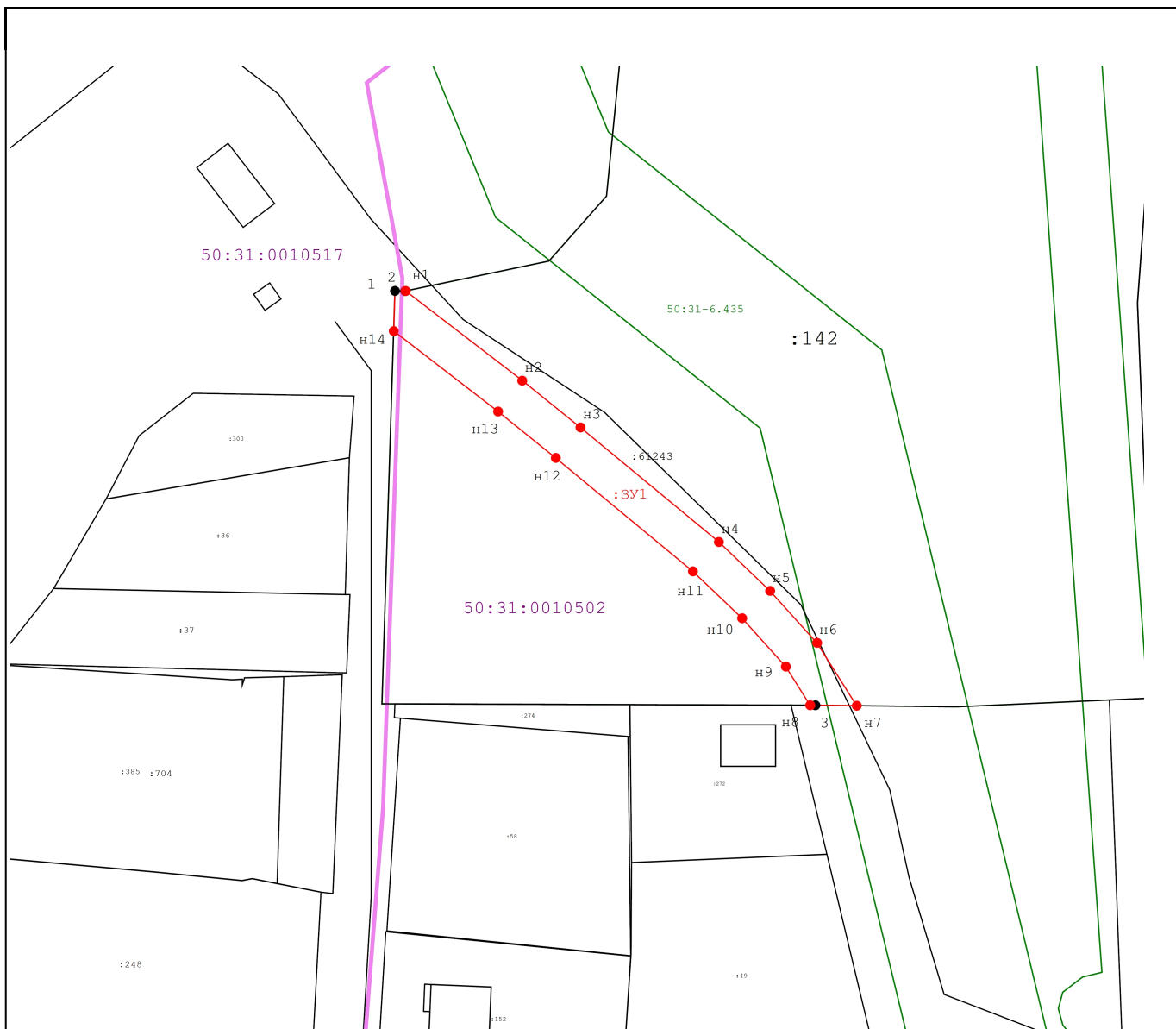
подписавших соглашение о перераспределении земельных участков)

от _____ № _____

Схема расположения земельного участка или земельных участков на кадастровом плане территории










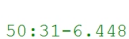
Обозначение характерных точек границ	Координаты, м	
	X	Y
1	2	3
1	400 731,01	2 181 807,97
2	400 730,99	2 181 809,55
н1	400 731,00	2 181 809,62
н2	400 717,27	2 181 827,50
н3	400 710,11	2 181 836,44
н4	400 692,57	2 181 857,68
н5	400 685,09	2 181 865,54
н6	400 677,13	2 181 872,75
н7	400 667,51	2 181 878,84
3	400 667,58	2 181 872,49
н8	400 667,58	2 181 871,69
н9	400 673,49	2 181 867,96
н10	400 680,90	2 181 861,25
н11	400 688,08	2 181 853,70
н12	400 705,45	2 181 832,65
н13	400 712,55	2 181 823,79
н14	400 724,86	2 181 807,78
1	400 731,01	2 181 807,97

Площадь земельного участка 547 м²
(указывается проектная площадь образуемого земельного участка, вычисленная с использованием технологических и программных средств, в том числе размещенных на официальном сайте федерального органа исполнительной власти, уполномоченного Правительством Российской Федерации на осуществление государственного кадастрового учета, государственной регистрации прав, ведение Единого государственного реестра недвижимости и предоставление сведений, содержащихся в Едином государственном реестре недвижимости, в информационно-телекоммуникационной сети "Интернет" (далее - официальный сайт), с округлением до 1 квадратного метра. Указанное значение площади земельного участка может быть уточнено при проведении кадастровых работ не более чем на десять процентов)



Масштаб 1:1 000

Условные обозначения:

-  - Существующая часть границы, имеющиеся в ЕГРН сведения о которой достаточны для определения ее местоположения
-  - Вновь образованная часть границы, сведения о которой достаточны для определения ее местоположения
-  н6 - Образуемая точка, сведения о которой позволяют однозначно определить ее местоположение
-  7 - Существующая точка, имеющиеся в ГКН сведения о которой позволяют однозначно определить ее местоположение
-  - Граница кадастрового квартала
-  :748 - Кадастровый номер земельного участка
-  50:31:0020501 - Кадастровый номер квартала
-  :ЗУ1 - земельный участок, образуемый путем перераспределения, объединения, раздела, а также в случае образования земельного участка из земель, находящихся в государственной или муниципальной собственности
-  - Границы ЗОУИТ
-  50:31-6.448 - ЗОУИТ